
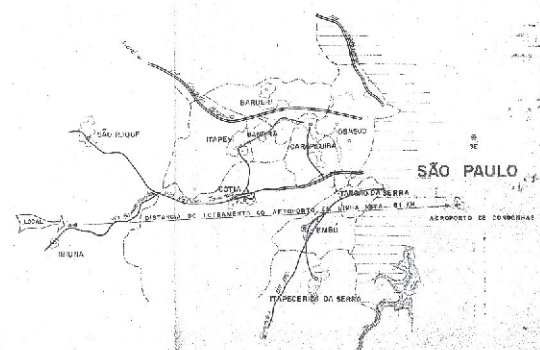
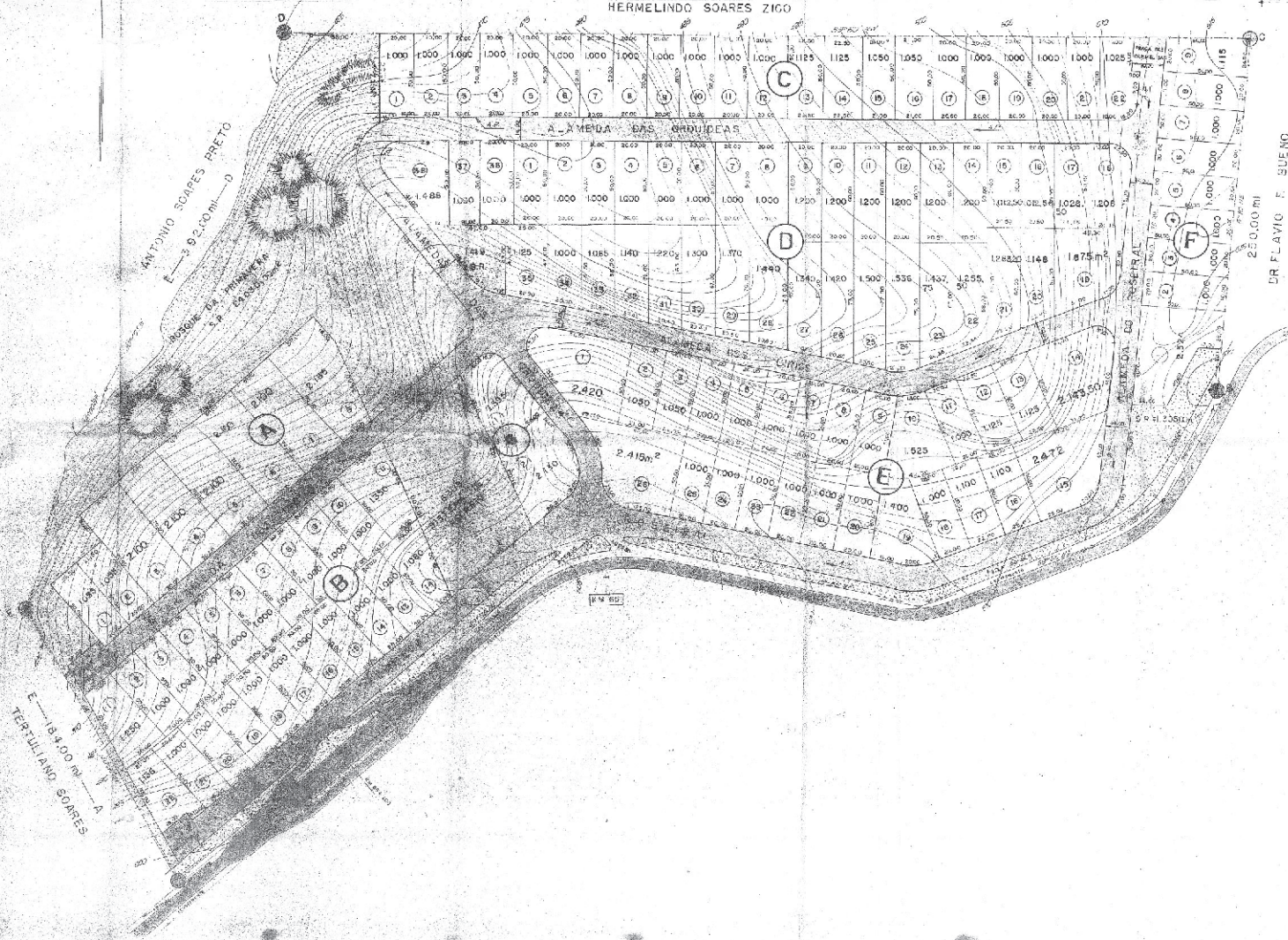


GABARITO DAS QUADRAS E RUAS

D — 562,03 m — C
HERMELINDO SOARES ZIGO



SEÇÃO TIPO DAS RUAS - 14 m. DE LARGURA



PLANTA DE SITUAÇÃO ESCALA 1:250.000

PROJETO COMPLETO **FOLHA 1**

GRANJA SANTA ADELA

SITUADO NO KM 65 DA VIA BANDERANTES 27-230
MUNICÍPIO E COMARCA DE ITIEMA
PROPRIETÁRIOS FAUZE TUKER MENNER ARRÃO
TUKER MERCE E FAUZE TUKER MERCE

ESCALA 1:1000

	OBSERVAÇÃO: A CIRCUNSCRIÇÃO DO PROJETO NÃO SE ENTRA EM CONFLITO COM O PLANEJAMENTO, O ZONAMENTO OU O USO DO SOLO DO MUNICÍPIO.
	PLANTA DE SITUAÇÃO EM ESCALA 1:250.000
ÁREAS QUADRA: 1.800,00 m ² (100%) 5 RECEPTOR: 1.000,00 m ² (55,56%) 1.100,00 m ² (61,11%) TOTAL: 1.800,00 m ² (100%)	

MINISTÉRIO DA ECONOMIA
 SECRETARIA DE ECONOMIA ESPECIAL
APROVADO
 DATA: 10/05/2011

17/05/2011 - GOVERNO FEDERAL
 S.R.P.A.
 PROJETO: 01/2011/0001/27
 S.R.P.A. Nº 01/2011/0001/27